

**Přehledná situace**

Katastrální situace

The image is a cadastral map (Katastrální situace) showing land parcels. A blue dashed line with arrows indicates a path or boundary. A red circle with the number 901 inside is located in the upper right quadrant. The map includes several parcel numbers: 899, 1002/1, 1001/2, 1001/1, and 999/1. The map is oriented with a north arrow pointing towards the top right.

## STAVBA: VODOVOD BORKA

Stavebník / investor: **Obec Přestavky u Čerčan**  
 sídlo: **č.p. 48, 257 23 Přestavky u Čerčan**  
 zastoupený: **Janem Mikuladnou, starostou obce**  
 IČO: **00 23 25 64**

Spoluvlastník, **Fillpová Milada**, pozemku parc.č. 901 v katastrálním území **Čerčany** sděluje, že byl seznámen s navrhovaným záměrem **"Vodovod Borka"** a zároveň dává stavebníkovi, **obci Přestavky u Čerčan**, souhlas spoluvlastníka pozemku s umístěním, povolením a realizací výše citované stavby. Tento souhlas se uděluje dle § 184a stavebního zákona. Spoluvlastník pozemku dále svým podpisem stvrzuje souhlas s dočasným odnětím půdy ze ZPF. Pozemek a trasa vodovodu jsou vyznačeny na snímku katastrální situace, který je nedílnou součástí tohoto souhlasu.

V \_\_\_\_\_  
dne 12.9.2022

**Jméno a příjmení:** Filipová Milada

**Adresa místa trvalého bydliště:** K Betáni 1098/5, Kunratice, 14800 Praha 4

Datum narození: 14.7. 1954

Podpis spoluvlastníka: 

## EVIDOVANÉ ÚDAJE V KATASTRU NEMOVITOSTÍ (zdroj: cuzk.cz)

Parcela KN č.	Výměra parcely [m <sup>2</sup> ]	Druh pozemku	LV	Vlastník	Adresa
901	14123	orná půda	1301	Filip Milan Filipová Milada	K Betáni 1098/5, Kunratice, 14800 Praha 4 K Betáni 1098/5, Kunratice, 14800 Praha 4

## LEGENDA

### NAVRHOVANÉ SÍTĚ:





→→→ PŘÍVODNÍ ŘAD (PE d90-d110)

**KATASTR NEMOVITOSTÍ:**

— HRANICE PARCELY  
— KATASTRÁLNÍ HRANICE OBCE






123/1 STAVBOU DOTČENÁ PARCELA

**OSTATNÍ SÍTĚ:**

 VTL PLYNOVOD  
 OCHRANNÉ PÁSMO VTL PLYNOVODU  
 VVTL PLYNOVOD  
 SDĚLOVACÍ KABELY



SOUŘADNICOVÝ SYSTÉM JTSK  
VÝŠKOVÝ SYSTÉM BPV

Kreslil: ING. M. KRÍŽ 	Navhl: ING. M. KRÍŽ 	Odpovědný projektant: ING.MGR. P. DVOŘÁK 	Technická kontrola: ING.MGR. P. DVOŘÁK 	 <b>VODOHOSPODAŘSKÝ ROZVOJ A VÝSTAVBA a.s.</b> Nábřeží 4 150 56 Praha 5		
Kraj: STŘEDOČESKÝ	Obec: PŘESTAVLKY U ČERČAN					
Investor: OBEC PŘESTAVLKY U ČERČAN				Soubor: situace_Prestavky.dwg		
Název stavby:  VODOVOD BORKA				Formát: 2 A4		
				Datum: 09/2020		
				Stupeň: DUR		
				Č. zakázky: 4165/002		
PPřloha: Souhlas vlastníků – majetkoprávní situace				Měřítko: M 1:1000	Číslo přílohy: –	Č. par: